

<b>MESTO KOŠICE</b>		2
Došlo dňa:	27 -02- 2026	11.
Prílohy:	2v,	Č. sp.: 11926
MH/A/W26/018		Vyb. 291 mikulajcik

Mesto Košice - Magistrát mesta Košice  
Oddelenie dopravy  
Trieda SNP 48/A  
040 11 Košice

Vaše číslo:

Naše číslo:  
2127/2026Vybavuje/kontakt:  
Ing. Peter Dula  
055 619 2381V Košiciach, dňa:  
24.2.2026

**Vec: Vyjadrenie k projektovej dokumentácii stavby: „Rekonštrukcia miestnej cesty na Rastislavovej ulici II. etapa“**

Dňa 10.2.2026 ste nás požiadali o vyjadrenie sa k projektovej dokumentácii a poskytnutie informácii o umiestnení inžinierskych sietí vo vlastníctve alebo správe spoločnosti MH Teplárenský holding, a. s.

Predložený projekt rieši návrh rekonštrukcie miestnej komunikácie „Ulica Rastislavova II. etapa“ a príslušného chodníka od odbočky na križovatku s ulicou Južná Trieda po križovatku s Alejovou ulicou.

Na základe Vašej žiadosti Vám oznamujeme, že vo Vami vyznačenom záujmovom území **sú umiestnené inžinierske siete** v správe alebo vo vlastníctve našej spoločnosti. Inžinierske siete sú špecifikované v situácii územia GIS, v ktorej sme Vám vyznačili trasu (2xDN600) HV rozvodu 5. etapy sústavy CZT Košice a oznamovacieho kábla, ktoré sú uložené v betónovom kanáli (220 x 112 cm).

Zároveň si Vás dovoľujeme informovať, že v predmetných záujmových územiach sa nachádzajú: HV prípojka k OST 05050 v správe spoločnosti TEHO, s.r.o. a HV prípojka k OST 25040 (REA Slovakia, s.r.o.). Inžinierske siete sú špecifikované v situácii územia GIS.

V prípade výkopových prác pri strete záujmu s inžinierskymi sieťami našej spoločnosti, v záujmovom území žiadame:

- prísne rešpektovať inžinierske siete našej spoločnosti,
- pri zemných prácach dodržať Priestorovú normu STN 73 6005, zákon č. 657/2004 Z. z. - § 36 (ochranné pásmo), v ochrannom pásme žiadame realizovať ručný výkop,
- pred začatím výkopových prác požiadať našu spoločnosť o presné vytýčenie inžinierskych sietí - potrubná časť – **roman.tomecko@mhth.sk**, oznamovací kábel - **jaroslav.bunda@mhth.sk**,

- pri prácach v ochrannom pásme predmetných zariadení, a ku každému výkopu, pri ktorom dôjde ku križovaniu alebo súbahu, pred zasypaním žiadame prizvať pracovníkov našej spoločnosti na kontrolu stavu izolácie, stavu nepoškodenosti predmetného zariadenia, dodržania STN 73 6005 (p. Tomečko 0918 800 208, Ing. Bunda 0918 380 211) a v prípade odkrytia, je ho možné znova zasypať iba so súhlasom našej spoločnosti,
- **objednávku** na vytýčenie inžinierskych sietí zaslať našej spoločnosti na adresu **podatelna.ke@mhth.sk** minimálne 3 dni pred požadovaným termínom s platným vyjadrením k predmetnej stavbe.

K predloženej projektovej dokumentácii **nemáme pripomienky a súhlasíme** s realizáciou predmetnej stavby.

S pozdravom

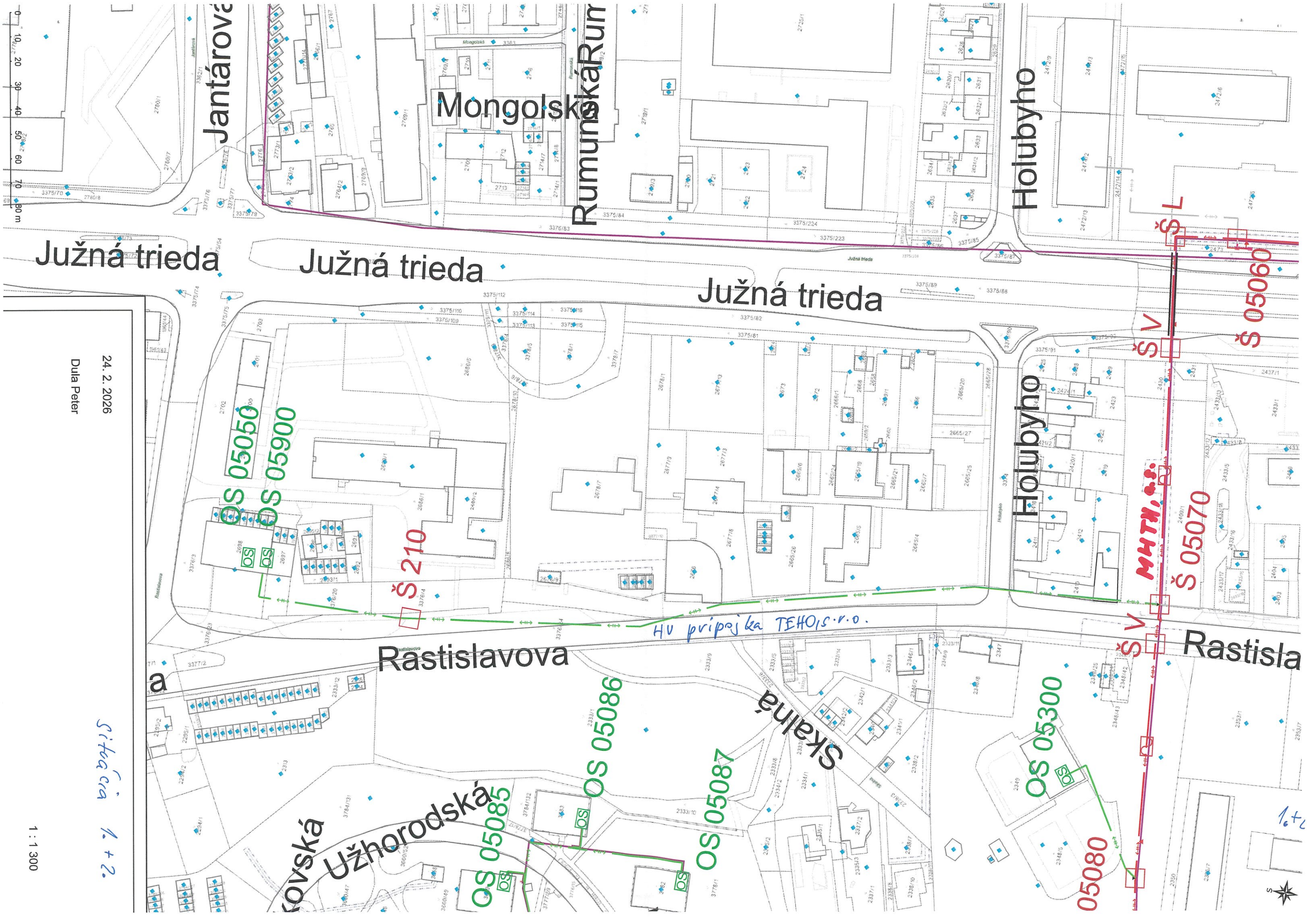
MH Teplárenský holding, a.s.  
Turbínová 3, 831 04 Bratislava  
mestská časť Nové Mesto  
IČO: 36 211 541  
IČ DPH: SK2020048580  
4



Bc. Matej Tyč  
riaditeľ závodu

**Prílohy:**

6 x katastrálna mapa  
6 x situácia GIS



Južná trieda

Južná trieda

Južná trieda

Jantárová

Mongolská  
Rumunská

Holubyho

Holubyho

Rastislavova

Skalná

Užhorodská

Sitačcia 1. + 2.

24. 2. 2026  
Dula Peter

1 : 1 300

OS 05050

OS 05900

Š 210

OS 05086

OS 05050

OS 05087

OS 05300

05080

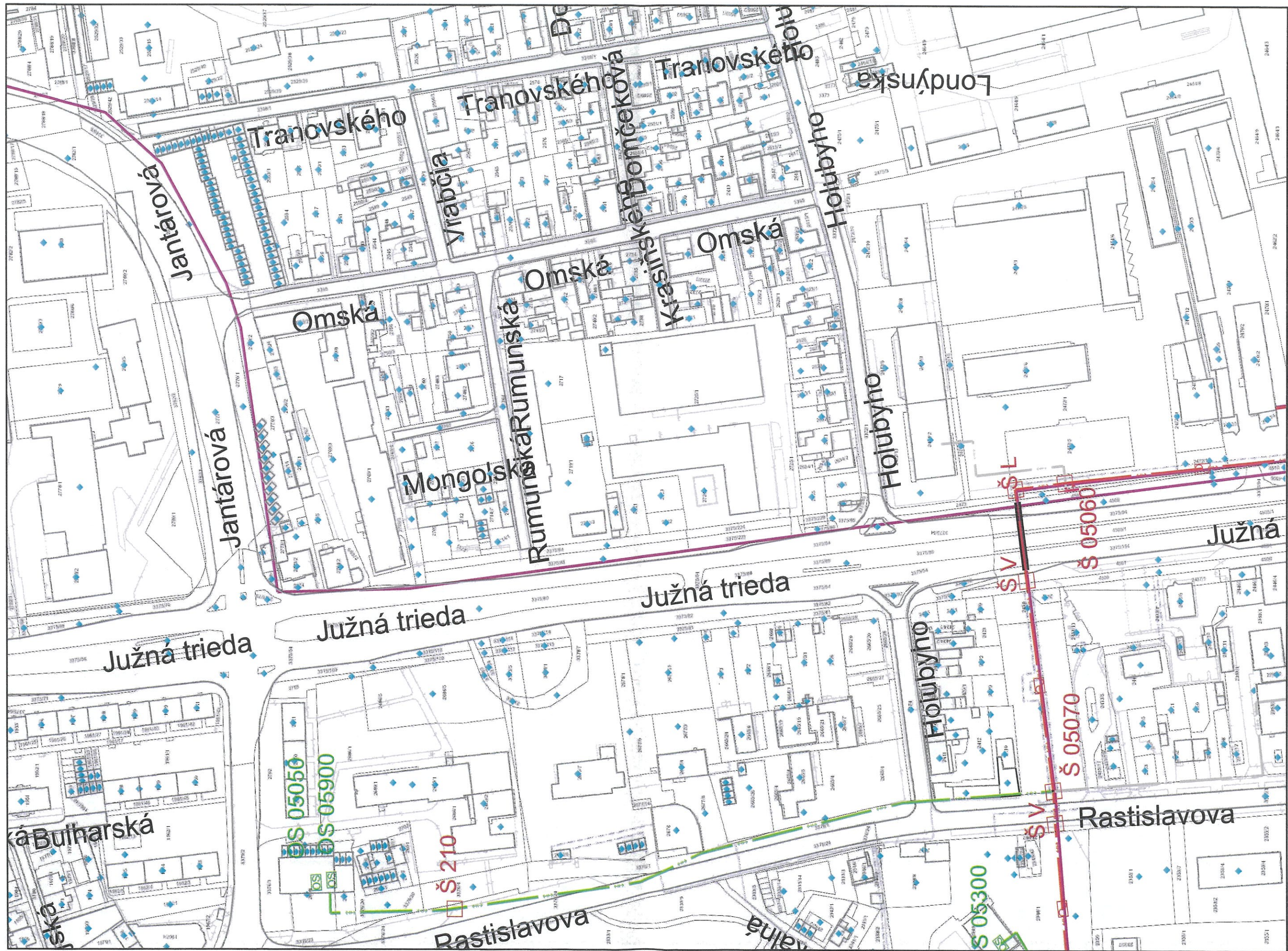
MATH, a.s.

Š 05070

Š 05060

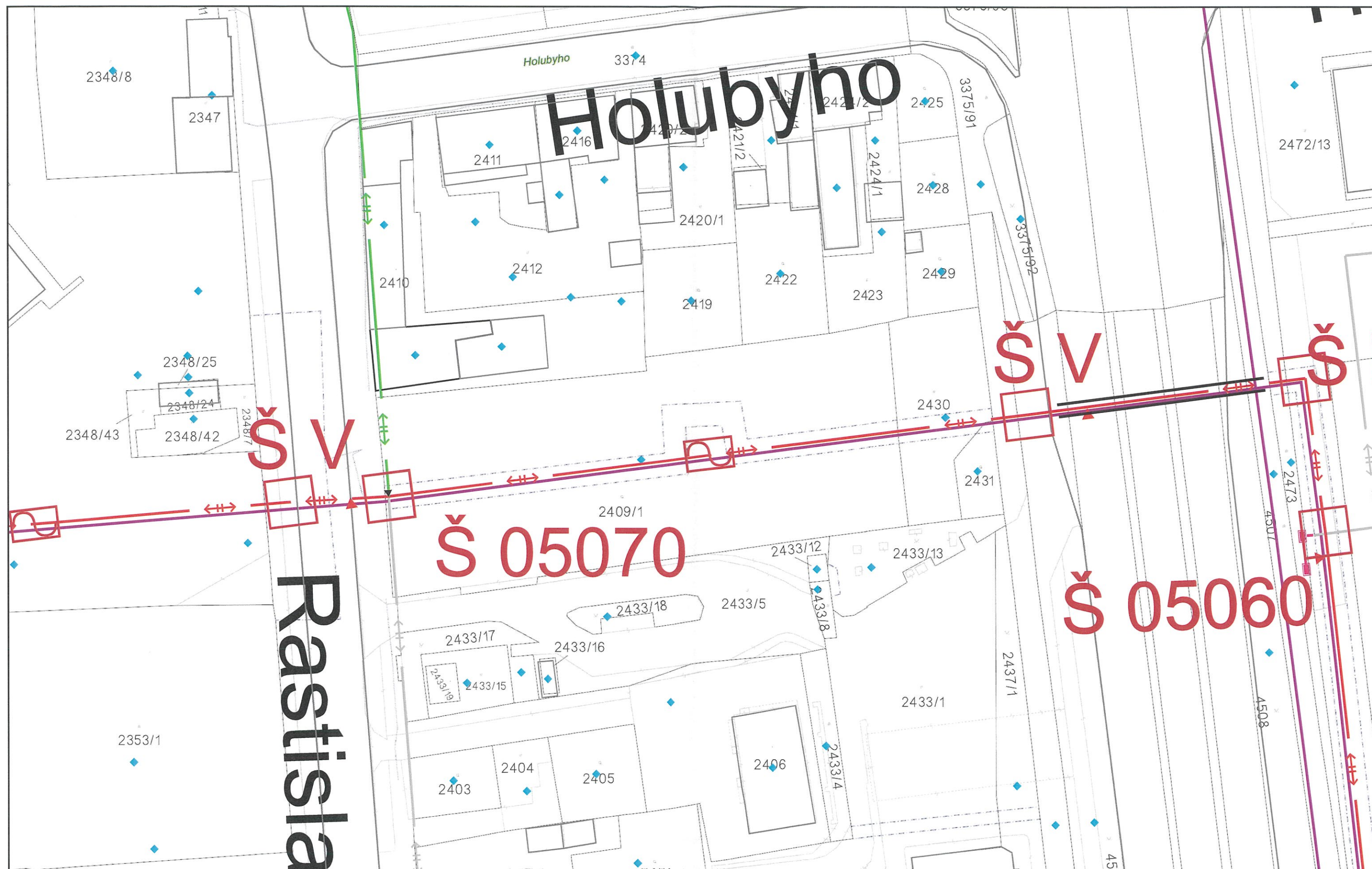
HV pripojka TEHOIS r.o.

16+2



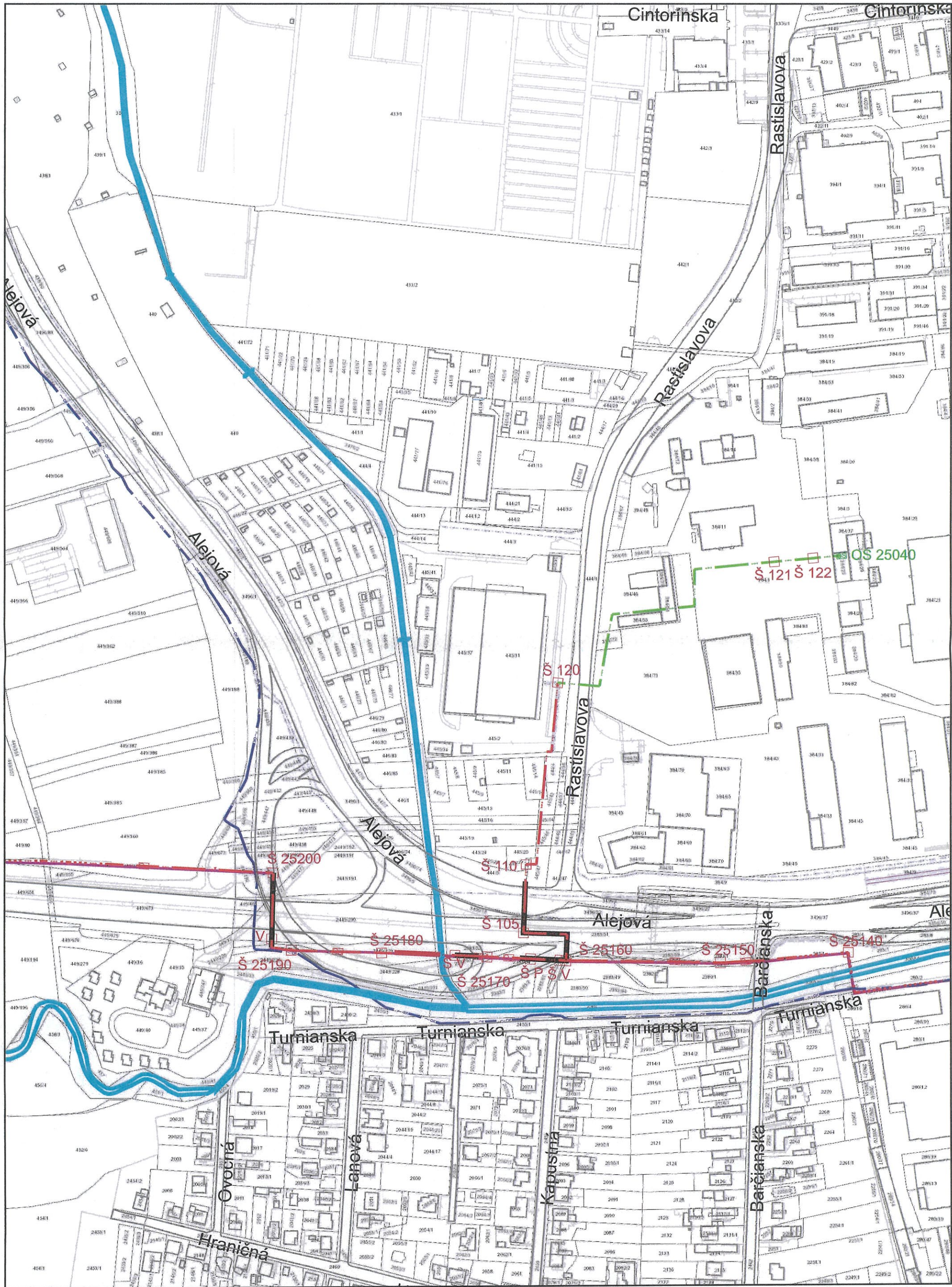
1 : 2 466





1 : 808

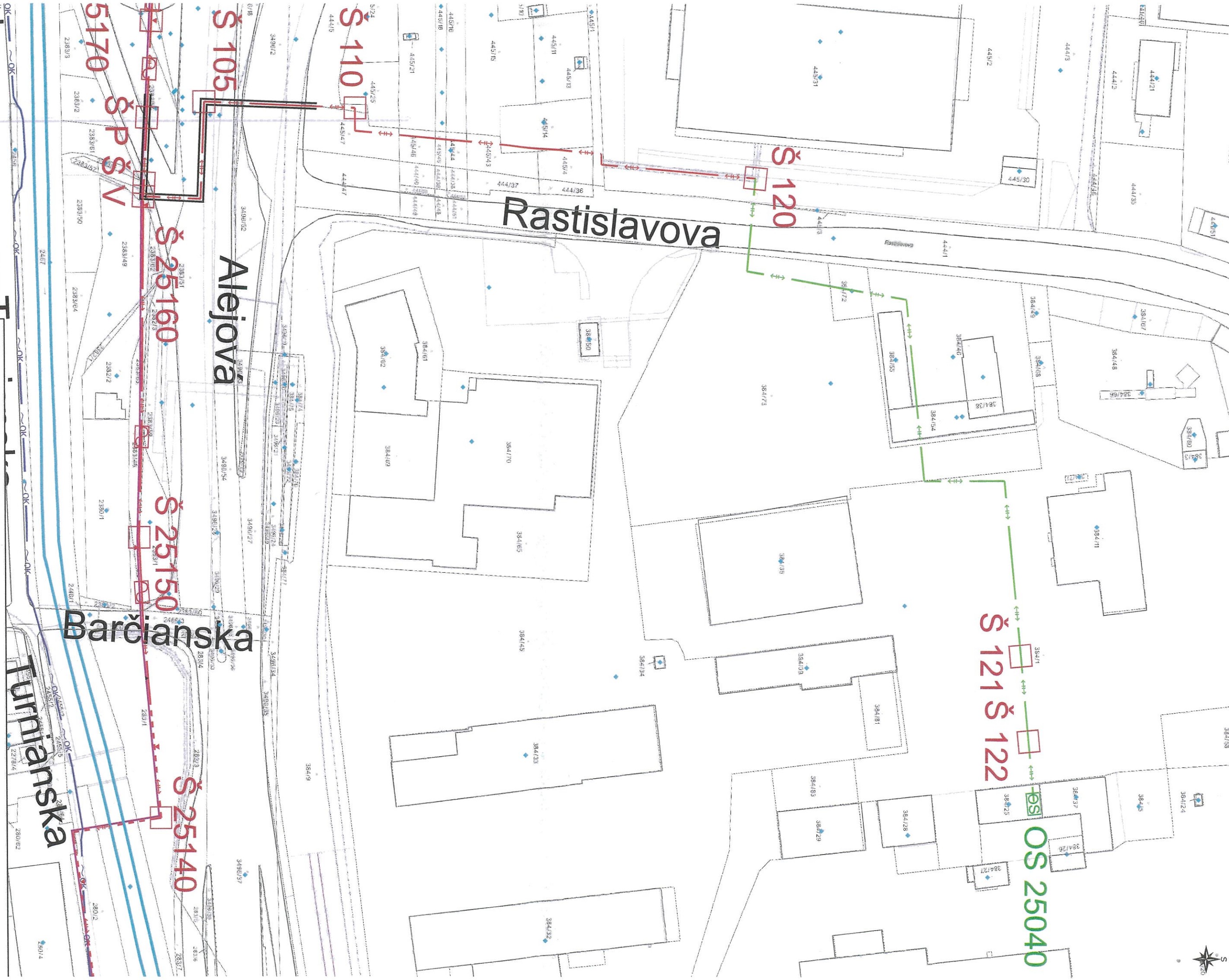
0 10 20 30 40 50 m



1 : 3 853

0 50 100 150 200 250 m

5.+6.



ška

Alejová

Barčianska

Turnianska

Rastislavova

24. 2. 2026

Dula Peter

1 : 1 200



Š 120

Rastislavova

105

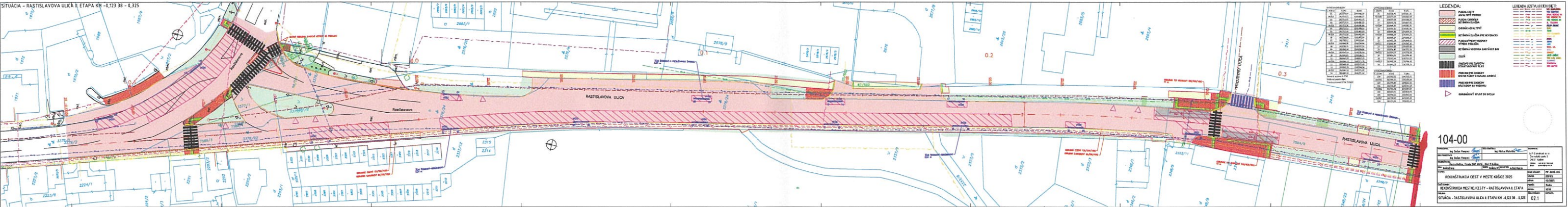
110

Alejova

24. 2. 2026

Dula Peter

1 : 700



Nachádza sa HV rozvod MHTH  
oznamovací kábel

MHTH  
HV rozvod

HV prípojka TEHO, s.r.o.

Potvrďujem, že v záujmovom území sa  
nachádzajú - ~~prípojky~~ inžinierske  
siete v správe majetku

24.02.2026

Ing. Peter Dula

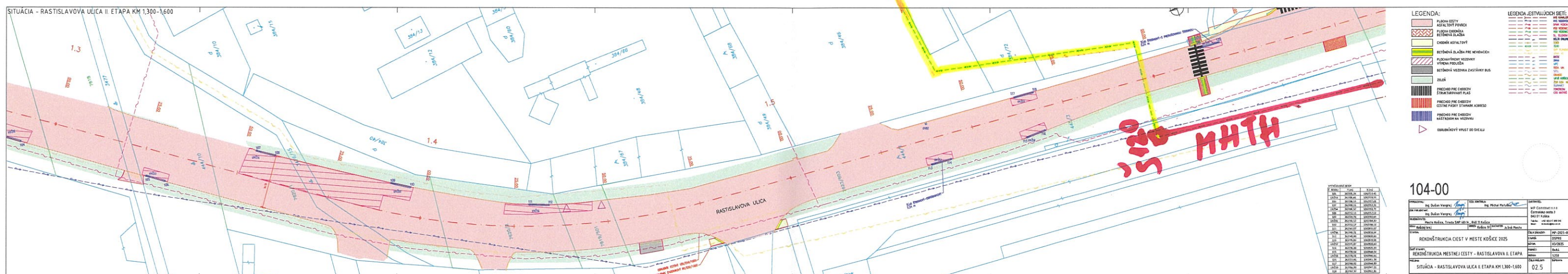
MH Teplárenský holding, a.s.  
Turbínová 3, 831 04 Bratislava  
mestská časť Nové Mesto  
IČO: 36 211 541  
IČ DPH: SK2020048580  
4







k OST 25040 (REA Slovakia, s.v.o.)



5.

**SITUÁCIA - RASTISLAVOVA ULICA II. ETAPA KM 1,600-1,750 61**

**VÝTIŠŤOVANÉ BODY**

Č. BODU	Y (m)	X (m)
119	262772.00	1242997.28
120	262772.05	1242997.91
121	262772.42	1243003.52
122	262772.95	1243009.58
123	262776.00	1243015.20
124	262776.37	1243015.81
125	262786.03	1243076.50
126	262786.10	1243077.12
127	262786.60	1243081.71
128	262791.29	1243120.80
129	262791.35	1243121.43
130	262791.95	1243126.00
131	262781.13	1243117.22
132	262781.20	1243117.84
133	262781.57	1243122.44

**VÝTIŠŤOVANÉ BODY**

Č. BODU	Y (m)	X (m)
134	262815.79	1243448.96
135	262795.17	1243053.30
136	262772.55	1243040.93
137	262778.22	1243076.05
138	262786.96	1243108.76

Č. BODU	Y (m)	X (m)
119	262772,00	1242997,29
uv260	262772,05	1242997,99
120	262772,42	1243003,53
121	262775,95	1243050,58
uv261	262776,00	1243053,78
122	262776,37	1243055,83
123	262786,03	1243076,58
uv262	262786,10	1243077,11
124	262786,60	1243081,77
125	262791,29	1243126,88
uv263	262791,35	1243127,43
126	262791,95	1243126,00
127	262781,13	1243117,23
uv264	262781,20	1243117,88
128	262781,57	1243122,44

Č. BODU	Y (m)	X (m)
UV1	262614,79	1242640,96
UV2	262765,17	1242922,30
UV3	262772,55	1243040,93
UV4	262778,20	1243076,65
UV5	262780,96	1241309,76

	PLOCHA CESTY ASFALTOVÝ POVRCH
	PLOCHA CHODNÍKA BETÓNOVÁ DLAŽBA
	CHODNÍK ASFALTOVÝ
	BETÓNOVÁ DLAŽBA PRE NEVÍDIAČI
	PLOCHAVÝMENÝ VOZOVKY VÝMENA PODLAŽIA
	BETÓNOVÁ VOZOVKA ZASTÁVKY BUS
	ZELEN'
	PRIECHOD PRE CHODCOV STRUKTUROVANÝ PLAS
	PRIECHOD PRE CHODCOV CESTNÉ PÁSKY STAMARK A3BDE0
	PRIECHOD PRE CHODCOV NÁSTREKOM NA VOZOVKU
	DOBURNÍKOVÝ VPUSŤ DO SVEJLU

↑ VHS KANALIZ  
 ↓ VHS MOODS  
 ↓ DINA MEDINA  
 ↓ VSD MEDINA  
 ↓ VSD MEDINA  
 ↓ S. TELONIA  
 ↓ DELTA OLMIA  
 ↓ TEGO  
 ↓ TEGO  
 ↓ DINA KUNDA  
 ↓ ANIK  
 ↓ SWAN  
 ↓ LFC  
 ↓ TECH. UN  
 ↓ STE  
 ↓ ORANGE  
 ↓ UP. K. MEDIC  
 ↓ SDR GON. K.  
 ↓ SLOVANI  
 ↓ TOWERCOM  
 ↓ CSS MATIAS

VÝPRAVCA:	Ing. Dušan Vangrej	TECH. KONTROLA:	Ing. Michal Matuška	OBJEKTIVIST:	MP Constiud s r. o.
ZOD. PROJEKTANT:	Ing. Dušan Vangrej				Čermáčkova ciosa 3 040 01 Košice
OS. JADNÁVATEĽ:	Mesto Košice, Trieda SNP 48/A, 040 11 Košice				Tel/fax: +421 (0) 57 951 543 e-mail: mconstiud@proton.sk
KRAJ (košický kraj)	DOŠKÁ	Košice IV	KATASTR:	Južné Mesto	
STAVBA:					
REKONŠTRUKCIA CIEST V MESTE KOŠICE 2025					
ČASŤ STAVBY:					
REKONŠTRUKCIA MIESTNEJ CESTY - RASTISLAVOVA II. ETAPA					
PRÍLOHA:					
SITUÁCIA - RASTISLAVOVA ULICA II. ETAPA KM 1,600-1,750 61				ŠTÁPE ZÁKAZKY:	MP-2025-0
				DISPERS	
				ČASŤOVNÝ	03/2025
				PRÍLOHY:	SV44
				PRÍLOHA:	1/259
				ČÍSLO PRÍLOHY:	SÚPINA
					02.6

**MH Teplárenský holding, a.s.**  
Turbínová 3, 831 04 Bratislava  
mestská časť Nové Mesto  
IČO: 36 211 541  
IČ DPH: SK2020048580

  
Ing. Peter Dula

6.